




LEGENDA:

-  – PROJEKTOWANY CHODNIK NA ODCINKU 175mb
-  – PROJEKTOWANE ZAKRYCIE ISTN. ROWU PRZYDROŻNĄ NA ODCINKU 53mb
-  – PROJ. ZATOKA POSTOJOWA – 4 MIEJSCA POSTOJOWE (3+1 DLA NIEPEŁNOSPRAWNEGO)
- Z1, Z2 – ISTN. ZJAZDY PUBLICZNE Z DROGI GMINNEJ
- PVC400 – PROJ. KANALIZACJA OPADOWA
- A2 – PROJ. STUDZIENKI KANALIZACJI OPADOWEJ

PRO-IN-MAT®

Zakład Usług Projektowych i Wykonawstwa Instalacji Sanitarnych PRO-IN-MAT

33-100 TARNÓW, UJEJSKIEGO 12, TEL. 627-26-37 w. 11-16, e-mail: mmatyjewicz@poczta.okay.pl

NAZWA I ADRES OBIEKTU BUDOWLANEGO:
PRZEBUDOWA DROGI GMINNEJ JANOWIEC-PODLESIE NA ODCINKU 175m POLEGAJĄCA NA BUDOWIE CHODNIKA DLA PIESZYCH W PASIE DROGOWYM WRAZ Z ZATOKĄ POSTOJOWĄ DLA SAMOCHODÓW OSOBOWYCH
INWESTOR: GMINA RADOMYSŁ WIELKI, UL. RYNEK 32, 39-310 RADOMYSŁ WIELKI

TYTUŁ:
MAPA ZASADNICZA

PROJEKTANT:
mgr inż. MIŁOŚ KLIMOWSKI MAP/0281/P00D/10
specjalność drogowa

DATA:
2015.04

PODPIS:

SKALA:
1:1000

NR RYS.:
1

NR STR.:

PRAWA AUTORSKIE ZASTRZEŻONE. KOPIOWANIE, POWIELANIE ITP. BEZ ZGODY AUTORÓW ZABRONIONE-USTAWA O OCHRONIE PRAW AUTORSKICH